


COLINDA CON
DECRETO PRESIDENTE CONSTITUCIONAL DE LOS ESTADOS UNIDOS MEXICANOS- 03-06-80
PUBLICACIÓN DIARIO OFICIAL DE LA FEDERACIÓN 6 DE MARZO DE 1980

COLINDA CON EL DISTRITO ZPN-7
"EL COLLI"

COLINDA CON EL DISTRITO ZPN-6
"LAS AGUILAS"

COLINDA CON
MUNICIPIO DE TLAJOMULCO

COLINDA CON
MUNICIPIO DE
TLAQUEPAQUE



H. AYUNTAMIENTO CONSTITUCIONAL DE ZAPOPAN

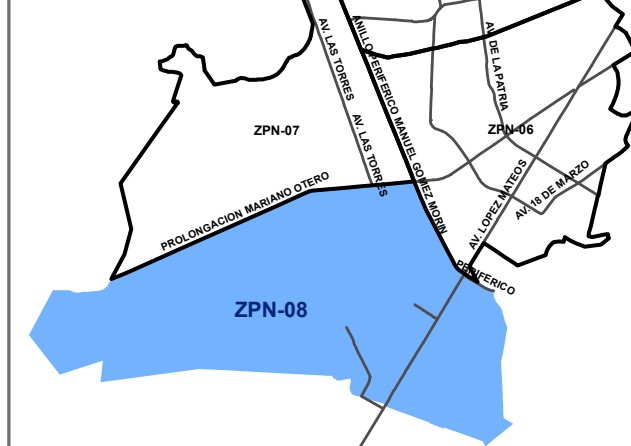
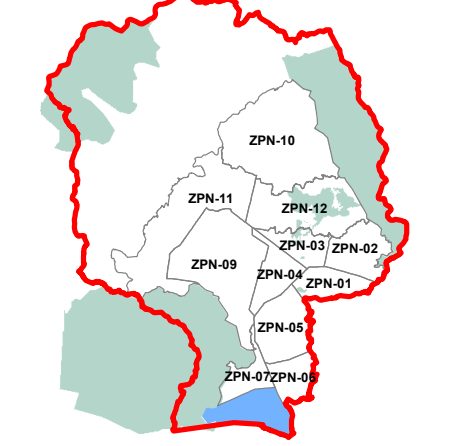
PLAN PARCIAL DE DESARROLLO URBANO
DISTRITO URBANO ZPN-08 "SANTA ANA TEPETITLAN"

DENSIDAD VIVIENDA **D-8A**

UBICACIÓN

MUNICIPIO DE ZAPOPAN

DISTRITO URBANO



SIMBOLOGÍA

- 1 VERTICE
- POLIGONO DEL ÁREA DE APLICACIÓN
SUPERFICIE DEL DISTRITO 2,631.7967 HAS
- COLINDANCIAS

VIVIENDAS DENSIDAD

- HABITACIONAL JARDIN (HJ)
- DENSIDAD MINIMA (H1)
- DENSIDAD BAJA (H2)
- DENSIDAD MEDIA (H3)
- DENSIDAD ALTA (H4)

SISTEMA DE PROYECCIÓN GEOGRÁFICA: UTM WGS84 ZONA 13N

FUENTE: PFDU 2012 ZPN-08
SANTA ANA TEPETITLAN

ESCALA GRÁFICA
160 0 160 320 480 640
METROS

ESCALA MÉTRICA
1:10,500



Ordenamiento
del Territorio
Gestión Integral de la Ciudad